
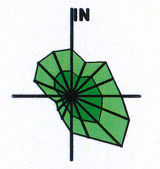
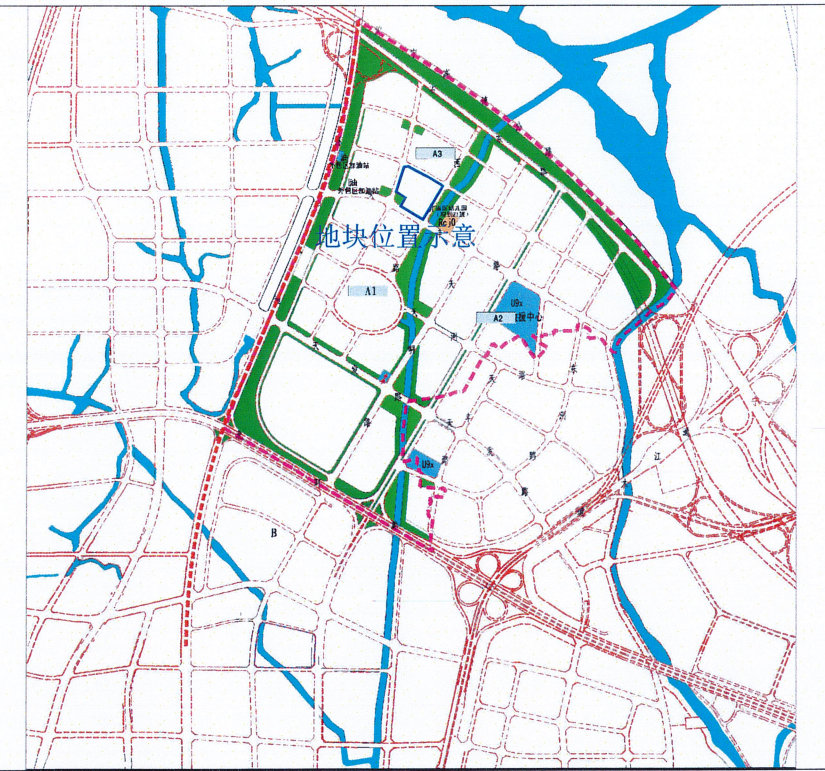
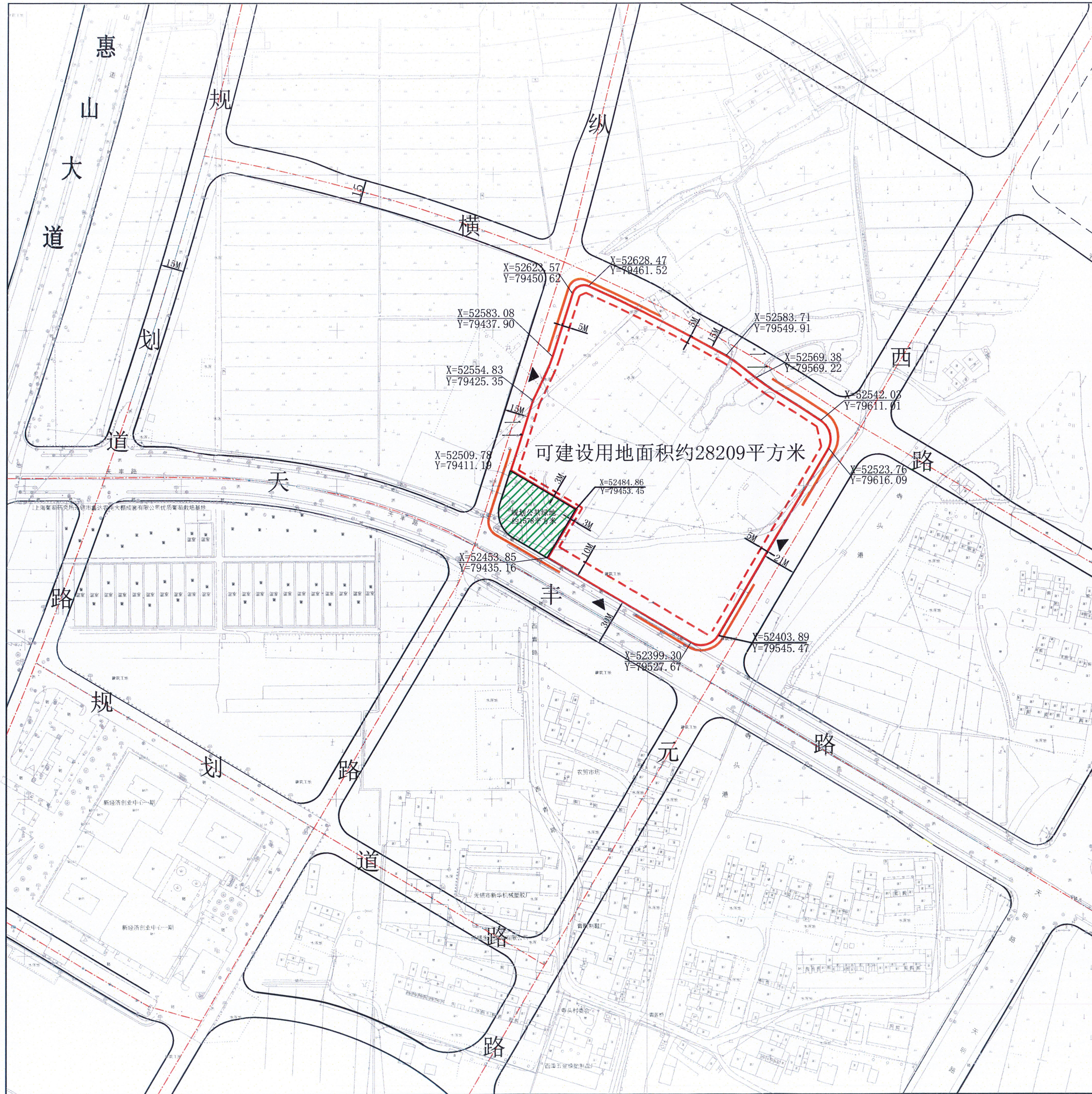


控规管理单元(HSXC-XZ-XBYQ)



说明：  
1、本地块一年内未签订国有土地使用权出让合同的，地块规划图自行失效。

图例

- 道路红线及中心线
- 高压线及高压控制走廊
- 可建设用地范围线
- 轨道交通控制线
- 建筑控制线
- 文物保护范围
- 高层建筑控制线
- 现状保留建筑
- 地下空间控制线
- 禁止机动车出入口控制线
- 机动车开口方向
- 坐标标注
- 9, 14 尺寸标注

无锡市自然资源和规划局地块规划图

地块位置	西园路-天丰路-纵二路-横二路		
地块名称	天一科技园8号地块	地块编号	XDG-2018-42号
所属行政区	惠山区	日期	2019年4月

